

PLANOL SENSE VALOR NORMATIU

- Sistemes**
- Espais lliures
  - J. Jardins urbans
  - P. Parcs urbans
  - Equipaments comunitaris
  - E. Sense ús definit
  - Es. Administratiu
  - Es. Escolar
  - Es. Cultural
  - Es. Assistencial
  - Es. Esportiu
  - Ex. Cementiri
  - T. Serveis tècnics
  - L. Espais lliures permanents (Hidrogràfic)

- Zones en sòl urbà (SU) i urbanitzable (SUD)**
- 1a Casc antic de conservació
  - 1b Casc antic
  - 1c Casc antic de regulació especial
  - 2a Edificació entre mitgeres
  - 2b Edificació en filera
  - 2c Edificació plurifamiliar en bloc lineal
  - 3.3a Edificació alladada plurifamiliar
  - 4a Edificació alladada unifamiliar. Intensitat I
  - 4a' Edificació alladada unifamiliar. Intensitat I'
  - 4b Edificació alladada unifamiliar. Intensitat II
  - 4c Edificació alladada unifamiliar. Intensitat III
  - 5 Edificació segons volumetria específica

- 6a PP Vista Pirineu
- 6b PP Industrial P de Santa Maria
- 7 Edificació industrial
- 7a Edificació industrial. Celler Cooperatiu
- 8 Zona de desenvolupament. Residencial I
- 9 Zona de desenvolupament. Residencial II
- 10 Zona de desenvolupament. Industrial
- 10.1 Gran i mitjana indústria
- 10.2 Petita indústria, magatzems i tallers
- 10a1 Indústria alladada
- 10a2 Indústria entre mitgeres
- Vp Verd privat. Can Berenguer

- Zones en sòl no urbanitzable (SNU)**
- 11 Interès agrícola
  - 12 Protecció natural
  - 13 Ordinari
  - 14 Àrees extractives
- Àmbits de planejament**
- Limit de Polígons i Unitats d'Actuacions (SU)
  - Limit de Pla de Milora Urbana (SU)
  - Limit de Pla Especial (SU)
  - Limit de Pla Parcial Urbanístic (SUD)

	3	7	10	
	4	8	11	
1	5	9	12	14
2	6			13

**TEXT REFÓS DE LES NORMES SUBSIDIÀRIES DE PLANEJAMENT DEL MUNICIPI D'ARTÉS** Abril de 2021

Punt d'Informació Urbanística Ajuntament d'Artés

Plànols d'informació urbanística

**1.6.1 QUALIFICACIÓ DEL SÒL URBÀ I URBANITZABLE**

Originals DIN A1 1:11.000  
DIN A3 1:12.000

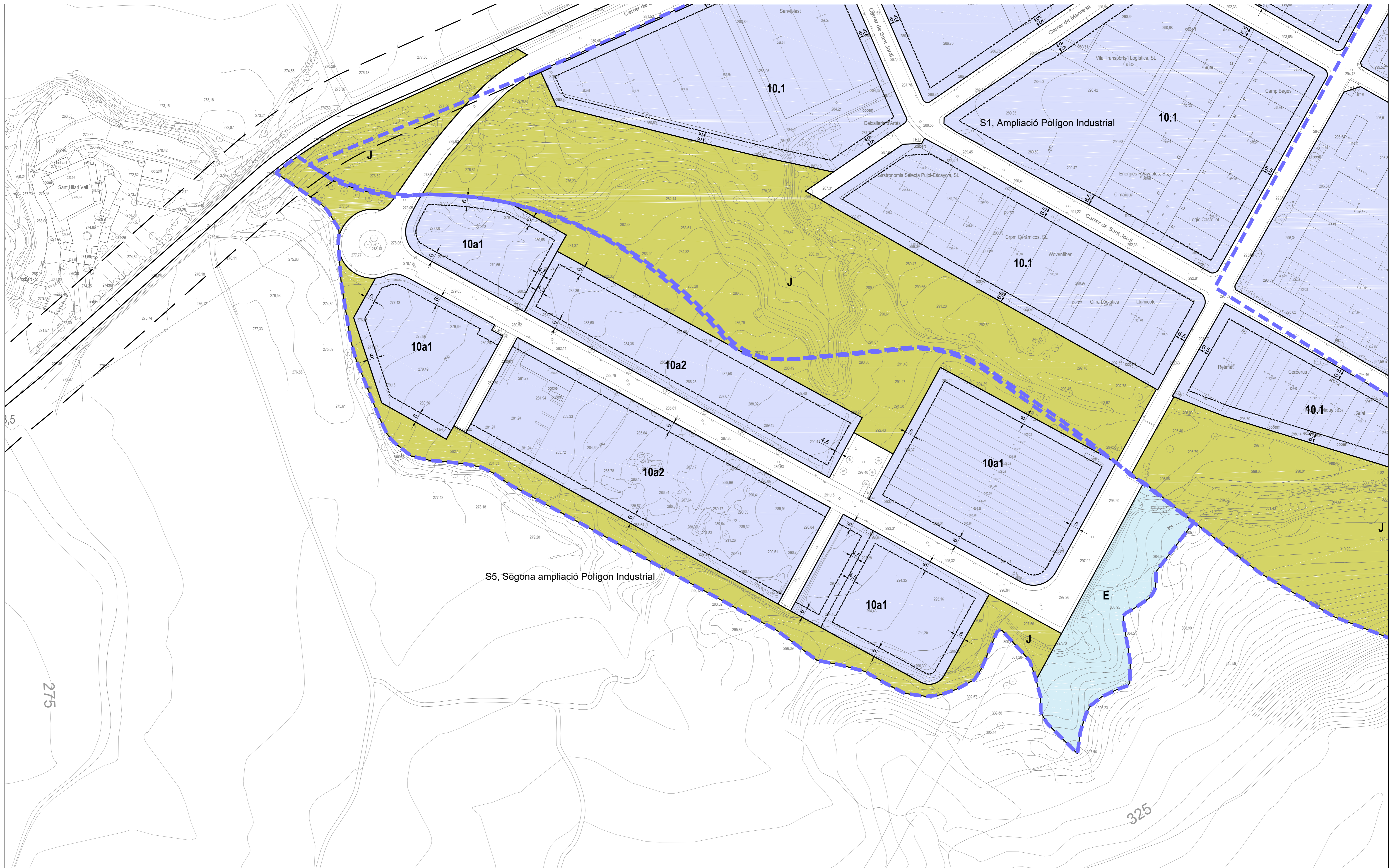
Full 01 de 14



Signatures

\_\_\_\_\_

\_\_\_\_\_



PLANOL SENSE VALOR NORMATIU

- Sistemes**
- Espais lliures
  - Jardins urbans
  - Parcs urbans
  - Equipaments comunitaris
  - E. Sense ús definit
  - Ea. Administratiu
  - Ee. Escolar
  - Ec. Cultural
  - Ee. Assistencial
  - Es. Esportiu
  - Ex. Cementiri
  - T. Serveis tècnics
  - L. Espais lliures permanents (Hidrogràfic)

- Zones en sòl urbà (SU) i urbanitzable (SUD)**
- 1a Casc antic de conservació
  - 1b Casc antic
  - 1c Casc antic de regulació especial
  - 2a Edificació entre mitgeres
  - 2b Edificació en filera
  - 2c Edificació plurifamiliar en bloc lineal
  - 3.3a Edificació alladada plurifamiliar
  - 4a Edificació alladada unifamiliar. Intensitat I
  - 4a' Edificació alladada unifamiliar. Intensitat I'
  - 4b Edificació alladada unifamiliar. Intensitat II
  - 4c Edificació alladada unifamiliar. Intensitat III
  - 5 Edificació segons volumetria específica

- 6a PP Vista Pirineu
- 6b PP Industrial P de Santa Maria
- 7 Edificació industrial
- 7a Edificació industrial. Celler Cooperatiu
- 8 Zona de desenvolupament. Residencial I
- 9 Zona de desenvolupament. Residencial II
- 10 Zona de desenvolupament. Industrial
- 10.1 Gran i mitjana indústria
- 10.2 Petita indústria, magatzems i tallers
- 10a1 Indústria alladada
- 10a2 Indústria entre mitgeres
- Vp Verd privat. Can Berenguer

- Zones en sòl no urbanitzable (SNU)**
- 11 Interès agrícola
  - 12 Protecció natural
  - 13 Ordinari
  - 14 Àrees extractives
- Àmbits de planejament**
- Limit de Polígons i Unitats d'Actuacions (SU)
  - Limit de Pla de Milhora Urbana (SU)
  - Limit de Pla Especial (SU)
  - Limit de Pla Parcial Urbanitzable (SUD)

		3	7	10	
		4	8	11	
1	5	9	12		14
2	6				13

**TEXT REFÓS DE LES NORMES SUBSIDIÀRIES DE PLANEJAMENT DEL MUNICIPI D'ARTÉS**

Abril de 2021

Punt d'Informació Urbanística

Ajuntament d'Artés

Plànols d'informació urbanística

**1.6.2 QUALIFICACIÓ DEL SÒL URBÀ I URBANITZABLE**

Originals DIN A1 1:11.000  
DIN A3 1:2.000

Full 02 de 14



Signatures



PLANOL SENSE VALOR NORMATIU

- Sistemes**
- Espais lliures
  - J. Jardins urbans
  - P. Parcs urbans
  - Equipaments comunitaris
  - E. Sense ús definit
  - Ea. Administratiu
  - Ee. Escolar
  - Ec. Cultural
  - Ee. Assistencial
  - Es. Esportiu
  - Ex. Cementiri
  - T. Serveis tècnics
  - L. Espais lliures permanents (Hidrogràfic)

- Zones en sòl urbà (SU) i urbanitzable (SUD)**
- 1a Casc antic de conservació
  - 1b Casc antic
  - 1c Casc antic de regulació especial
  - 2a Edificació entre mitgeres
  - 2b Edificació en filera
  - 2c Edificació plurifamiliar en bloc lineal
  - 3,3a Edificació alladada plurifamiliar
  - 4a Edificació alladada unifamiliar. Intensitat I
  - 4a' Edificació alladada unifamiliar. Intensitat I'
  - 4b Edificació alladada unifamiliar. Intensitat II
  - 4c Edificació alladada unifamiliar. Intensitat III
  - 5 Edificació segons volumetria específica

- 6a PP Vista Pirineu
- 6b PP Industrial P de Santa Maria
- 7 Edificació industrial. Celler Cooperatiu
- 7a Edificació industrial. Celler Cooperatiu
- 8 Zona de desenvolupament. Residencial I
- 9 Zona de desenvolupament. Residencial II
- 10 Zona de desenvolupament. Industrial
- 10.1 Gran i mitjana indústria
- 10.2 Petita indústria, magatzems i tallers
- 10a1 Indústria alladada
- 10a2 Indústria entre mitgeres
- Vp Verd privat. Can Berenguer

- Zones en sòl no urbanitzable (SNU)**
- 11 Interès agrícola
  - 12 Protecció natural
  - 13 Ordinari
  - 14 Àrees extractives
- Àmbits de planejament**
- Limit de Polígons i Unitats d'Actuacions (SU)
  - Limit de Pla de Miliora Urbana (SU)
  - Limit de Pla Especial (SU)
  - Limit de Pla Parcial Urbanístic (SUD)

		3	7	10	
		4	8	11	
1	5	9	12		14
2	6				13

**TEXT REFÓS DE LES NORMES SUBSIDIÀRIES DE PLANEJAMENT DEL MUNICIPI D'ARTÉS**

Abril de 2021

Punt d'Informació Urbanística

Ajuntament d'Artés

**1.6.3 QUALIFICACIÓ DEL SÒL URBÀ I URBANITZABLE**

Originals DIN A1 1:11.000  
DIN A3 1:2.000

Full 03 de 14



Signatures



PLANOL SENSE VALOR NORMATIU

- Sistemes**
- Espais lliures
  - J. Jardins urbans
  - P. Parcs urbans
  - Equipaments comunitaris
  - E. Sense ús definit
  - Es. Administratiu
  - Es. Escolar
  - Es. Cultural
  - Es. Assistencial
  - Es. Esportiu
  - Es. Cementiri
  - T. Serveis tècnics
  - L. Espais lliures permanents (Hidrogràfic)

**Zones en sòl urbà (SU) i urbanitzable (SUD)**

- 1a Casc antic de conservació
- 1b Casc antic
- 1c Casc antic de regulació especial
- 2a Edificació entre mitgeres
- 2b Edificació en filera
- 2c Edificació plurifamiliar en bloc lineal
- 3.3a Edificació alladada plurifamiliar
- 4a Edificació alladada unifamiliar. Intensitat I
- 4a' Edificació alladada unifamiliar. Intensitat I'
- 4b Edificació alladada unifamiliar. Intensitat II
- 4c Edificació alladada unifamiliar. Intensitat III
- 5 Edificació segons volumetria específica

- 6a PP Vista Pirineu
- 6b PP Industrial P de Santa Maria
- 7 Edificació industrial
- 7a Edificació industrial. Celler Cooperatiu
- 8 Zona de desenvolupament. Residencial I
- 9 Zona de desenvolupament. Residencial II
- 10 Zona de desenvolupament. Industrial
- 10.1 Gran i mitjana indústria
- 10.2 Petita indústria, magatzems i tallers
- 10a1 Indústria alladada
- 10a2 Indústria entre mitgeres
- Vp Verd privat. Can Berenguer

**Zones en sòl no urbanitzable (SNU)**

- 11 Interès agrícola
  - 12 Protecció natural
  - 13 Ordinari
  - 14 Àrees extractives
- Àmbits de planejament**
- Limit de Polígons i Unitats d'Actuacions (SU)
  - Limit de Pla de Milhora Urbana (SU)
  - Limit de Pla Especial (SU)
  - Limit de Pla Parcial Urbanístic (SUD)

	3	7	10	
	4	8	11	
1	5	9	12	14
2	6			13

**TEXT REFÓS DE LES NORMES SUBSIDIÀRIES DE PLANEJAMENT DEL MUNICIPI D'ARTÉS** Abril de 2021

Punt d'Informació Urbanística Ajuntament d'Artés

Plànols d'informació urbanística

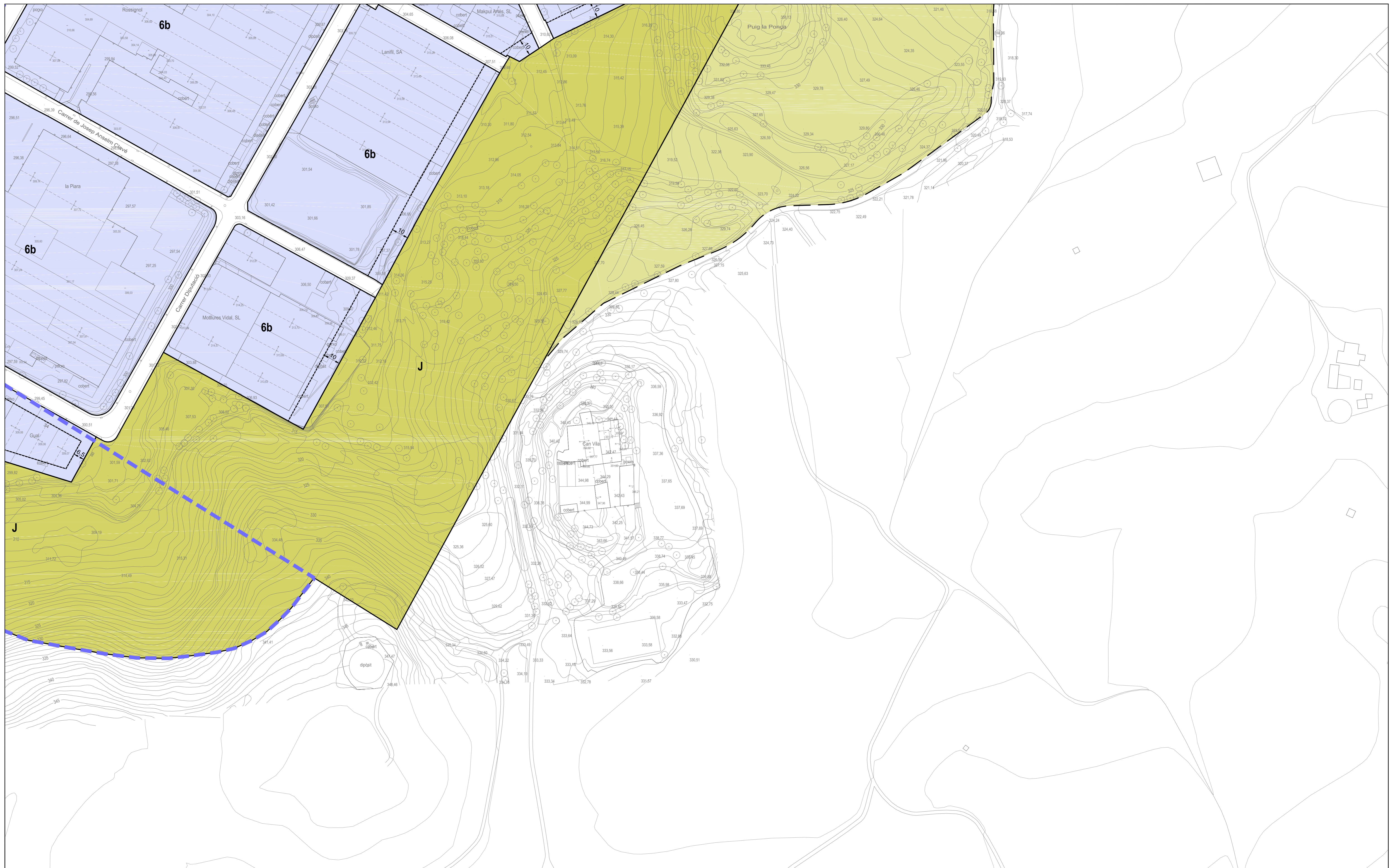
**1.6.4 QUALIFICACIÓ DEL SÒL URBÀ I URBANITZABLE**

Originals DIN A1 1:11.000  
DIN A3 1:2.000

Full 04 de 14







PLANOL SENSE VALOR NORMATIU

- Sistemes**
- Espais lliures
  - J. Jardins urbans
  - P. Parcs urbans
  - Equipaments comunitaris
  - E. Sense ús definit
  - Ea. Administratiu
  - Ee. Escolar
  - Ec. Cultural
  - Ee. Assistencial
  - Es. Esportiu
  - Ex. Cementiri
  - T. Serveis tècnics
  - L. Espais lliures permanents (Hidrogràfic)

**Zones en sòl urbà (SU) i urbanitzable (SUD)**

- 1a Casc antic de conservació
- 1b Casc antic
- 1c Casc antic de regulació especial
- 2a Edificació entre mitgeres
- 2b Edificació en fierra
- 2c Edificació plurifamiliar en bloc lineal
- 3,3a Edificació alladada plurifamiliar
- 4a Edificació alladada unifamiliar. Intensitat I
- 4a' Edificació alladada unifamiliar. Intensitat I'
- 4b Edificació alladada unifamiliar. Intensitat II
- 4c Edificació alladada unifamiliar. Intensitat III
- 5 Edificació segons volumetria específica

- 6a PP Vista Pirineu
- 6b PP Industrial P de Santa Maria
- 7 Edificació industrial
- 7a Edificació industrial. Celler Cooperatiu
- 8 Zona de desenvolupament. Residencial I
- 9 Zona de desenvolupament. Residencial II
- 10 Zona de desenvolupament. Industrial
- 10.1 Gran i mitjana indústria
- 10.2 Petita indústria, magatzems i tallers
- 10a1 Indústria alladada
- 10a2 Indústria entre mitgeres
- Vp Verd privat. Can Berenguer

**Zones en sòl no urbanitzable (SNU)**

- 11 Interès agrícola
  - 12 Protecció natural
  - 13 Ordinari
  - 14 Àrees extractives
- Àmbits de planejament**
- Limit de Polígons i Unitats d'Actuacions (SU)
  - Limit de Pla de Milora Urbana (SU)
  - Limit de Pla Especial (SU)
  - Limit de Pla Parcial Urbanístic (SUD)

	3	7	10	
	4	8	11	
1	5	9	12	14
2	6			13

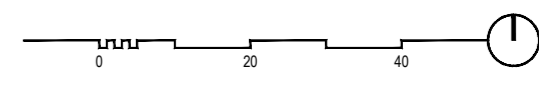
**TEXT REFÓS DE LES NORMES SUBSIDIÀRIES DE PLANEJAMENT DEL MUNICIPI D'ARTÉS** Abril de 2021

Punt d'Informació Urbanística Ajuntament d'Artés

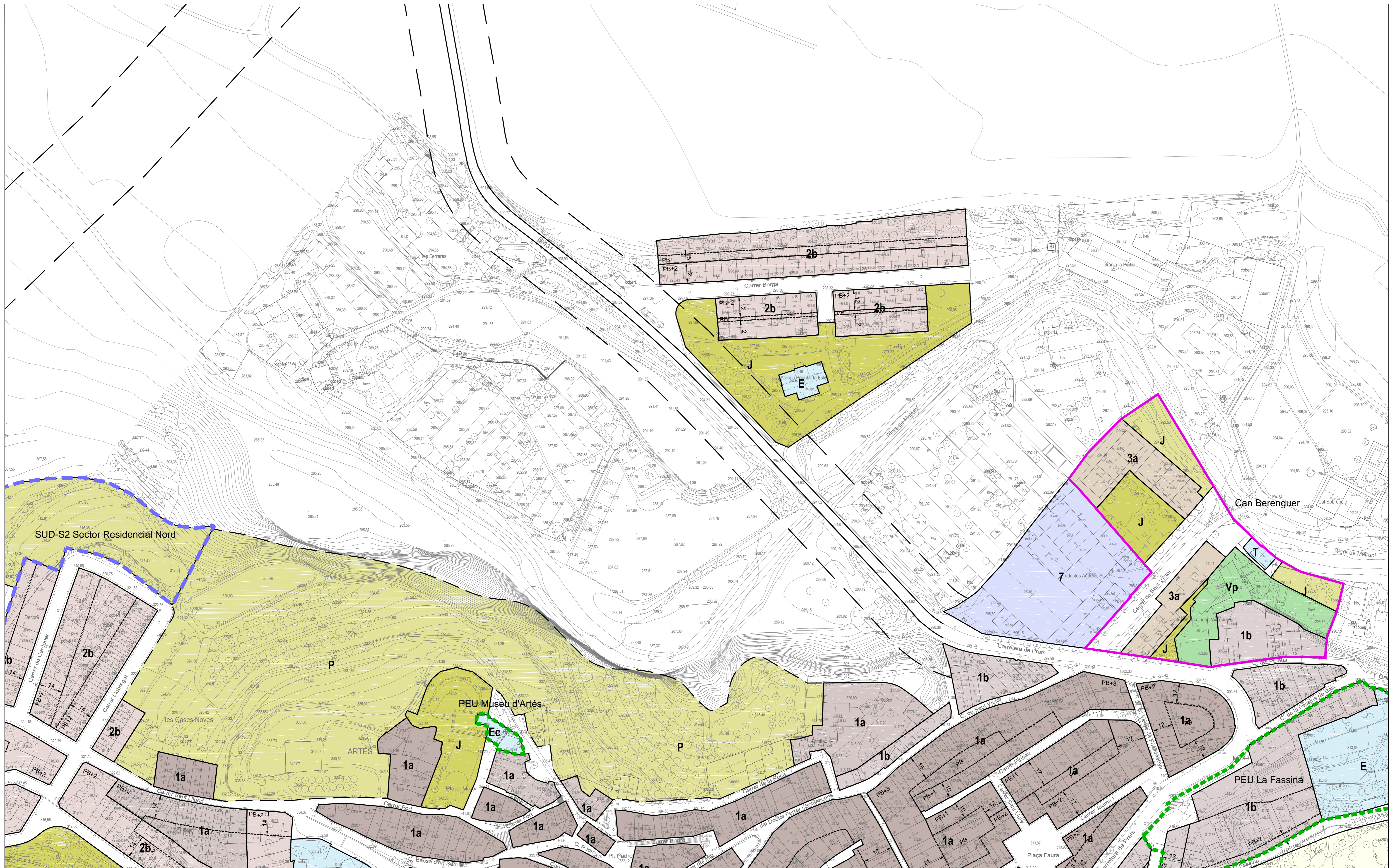
Plànols d'informació urbanística QUALIFICACIÓ DEL SÒL URBÀ I URBANITZABLE

Originals DIN A1 1:10.000  
DIN A3 1:2.000

Fuill 06 de 14



Signatures



PLANOL SENSE VALOR NORMATIU

- Sistemes**
- Espais lliures
  - J. Jardins urbans
  - P. Parcs urbans
  - Equipaments comunitaris
  - T. Serveis tècnics
  - L. Espais lliures permanents (Hidrogràfic)
- E. Sense ús definit  
 Ea. Administratiu  
 Ee. Escolar  
 Ec. Cultural  
 Ea. Assistencial  
 Es. Esportiu  
 Ex. Cementiri

**Zones en sòl urbà (SU) i urbanitzable (SUD)**

- 1a Casc antic de conservació
- 1b Casc antic de regulació especial
- 1c Casc antic de regulació especial
- 2a Edificació entre mitgeres
- 2b Edificació en filera
- 2c Edificació plurifamiliar en bloc lineal
- 3,3a Edificació alladada plurifamiliar
- 4a Edificació alladada unifamiliar, Intensitat I
- 4a' Edificació alladada unifamiliar, Intensitat I'
- 4b Edificació alladada unifamiliar, Intensitat II
- 4c Edificació alladada unifamiliar, Intensitat III
- 5 Edificació segons volumetria específica
- 6a PP Vista Pirineu
- 6b PP Industrial P de Santa Maria
- 7 Edificació industrial
- 7a Edificació industrial, Celler Cooperatiu
- 8 Zona de desenvolupament, Residencial I
- 9 Zona de desenvolupament, Residencial II
- 10 Zona de desenvolupament, Industrial
- 10.1 Gran i mitjana indústria
- 10a1 Petita indústria, magatzems i tallers
- 10a2 Indústria alladada
- 10a3 Indústria entre mitgeres
- Vp Verd privat, Can Berenguer

**Zones en sòl no urbanitzable (SNU)**

- 11 Interès agrícola
  - 12 Protecció natural
  - 13 Ordinari
  - 14 Àrees extractives
- Àmbits de planejament**
- Límit de Polígons i Unitats d'Actuacions (SU)
  - Límit de Pla de Milora Urbana (SU)
  - Límit de Pla Especial (SU)
  - Límit de Pla Parcial Urbanístic (SUD)

		3	7	10	
		4	8	11	
1	5	9	12		14
2	6				13

**TEXT REFÓS DE LES NORMES SUBSIDIÀRIES DE PLANEJAMENT DEL MUNICIPI D'ARTÉS**

Abril de 2021

Punt d'Informació Urbanística

Ajuntament d'Artés

Plànols d'informació urbanística

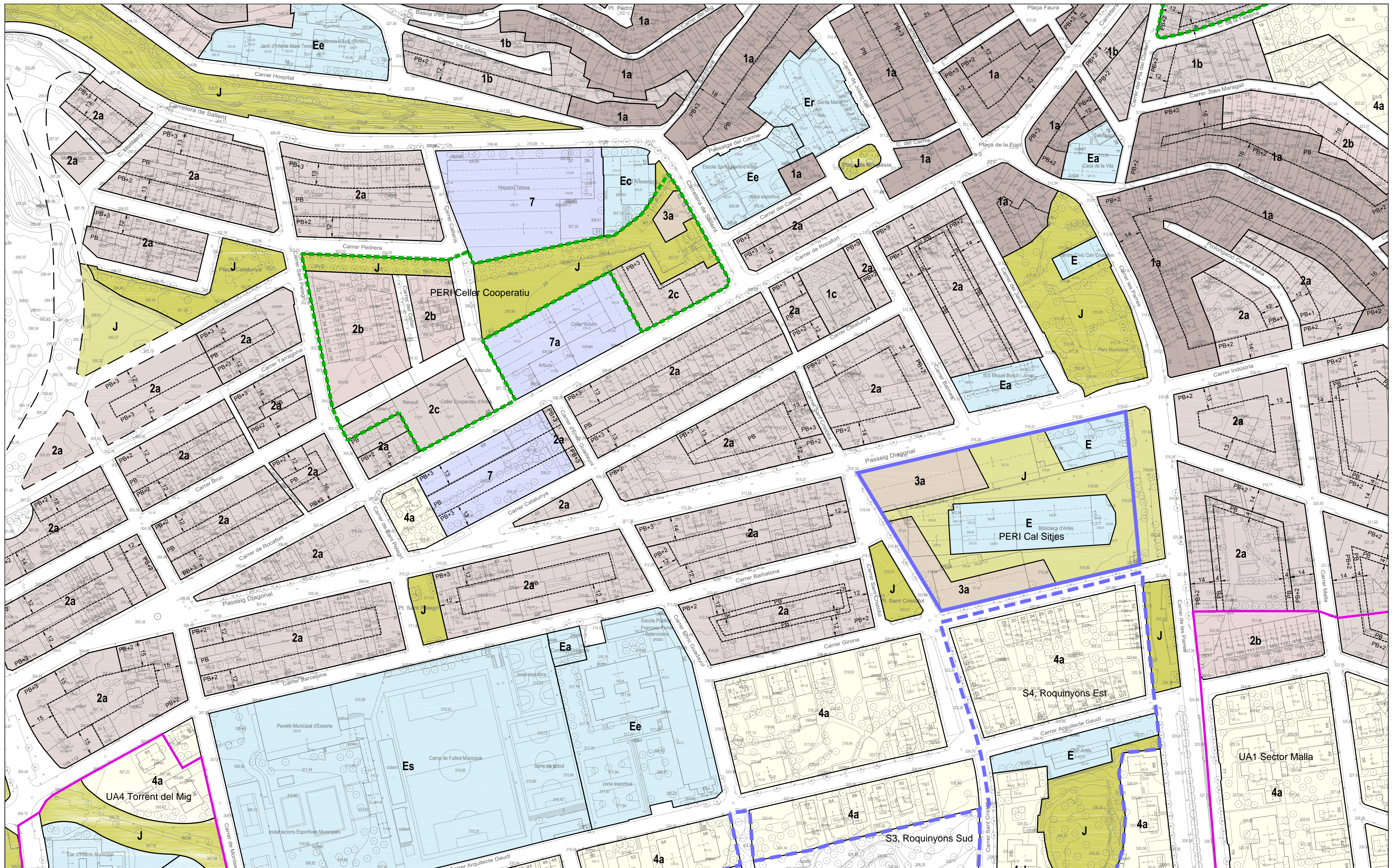
**1.6.7 QUALIFICACIÓ DEL SÒL URBÀ I URBANITZABLE**

Originals DIN A1 1:11.000  
 DIN A3 1:2.000

Full 07 de 14



Signatures



PLANOL SENSE VALOR NORMATIU

- Sistemes**
- Espais lliures
  - Jardins urbans
  - P. Parcs urbans
  - Equipaments comunitaris
  - E. Sense ús definit
  - Ea. Administratiu
  - Ee. Escolar
  - Ec. Cultural
  - El. Assistencial
  - Es. Esportiu
  - Ex. Cementiri
  - T. Serveis tècnics
  - L. Espais lliures permanents (Hidrogràfic)

**Zones en sòl urbà (SU) i urbanitzable (SUD)**

- 1a Casc antic de conservació
- 1b Casc antic
- 1c Casc antic de regulació especial
- 2a Edificació entre mitgeres
- 2b Edificació en filera
- 2c Edificació plurifamiliar en bloc lineal
- 3,3a Edificació alladada plurifamiliar
- 4a Edificació alladada unifamiliar, Intensitat I
- 4b Edificació alladada unifamiliar, Intensitat II
- 4c Edificació alladada unifamiliar, Intensitat III
- 5 Edificació segons volumetria específica

- 6a PP Vista Pirineu
- 6b PP Industrial P de Santa Maria
- 7 Edificació industrial
- 7a Edificació industrial, Celler Cooperatiu
- 8 Zona de desenvolupament, Residencial I
- 9 Zona de desenvolupament, Residencial II
- 10 Zona de desenvolupament, Industrial
- 10.1 Gran i mitjana indústria
- 10.2 Petita indústria, magatzems i tallers
- 10a1 Indústria alladada
- 10a2 Indústria entre mitgeres
- Vp Verd privat, Can Berenguer

**Zones en sòl no urbanitzable (SNU)**

- 11 Interès agrícola
- 12 Protectors natural
- 13 Ordinari
- 14 Arees extractives

**Àmbits de planejament**

- Limit de Polígons
- Unitats d'Actuacions (SU)
- Limit de Pla de Millora Urbana (SU)
- Limit de Pla Especial (SU)
- Limit de Pla Parcial Urbanístic (SUD)

	3	7	10	
	4	8	11	
1	5	9	12	14
2	6			13

**TEXT REFÓS DE LES NORMES SUBSIDIÀRIES DE PLANEJAMENT DEL MUNICIPI D'ARTÉS**

Abril de 2021

Punt d'Informació Urbanística Ajuntament d'Artés

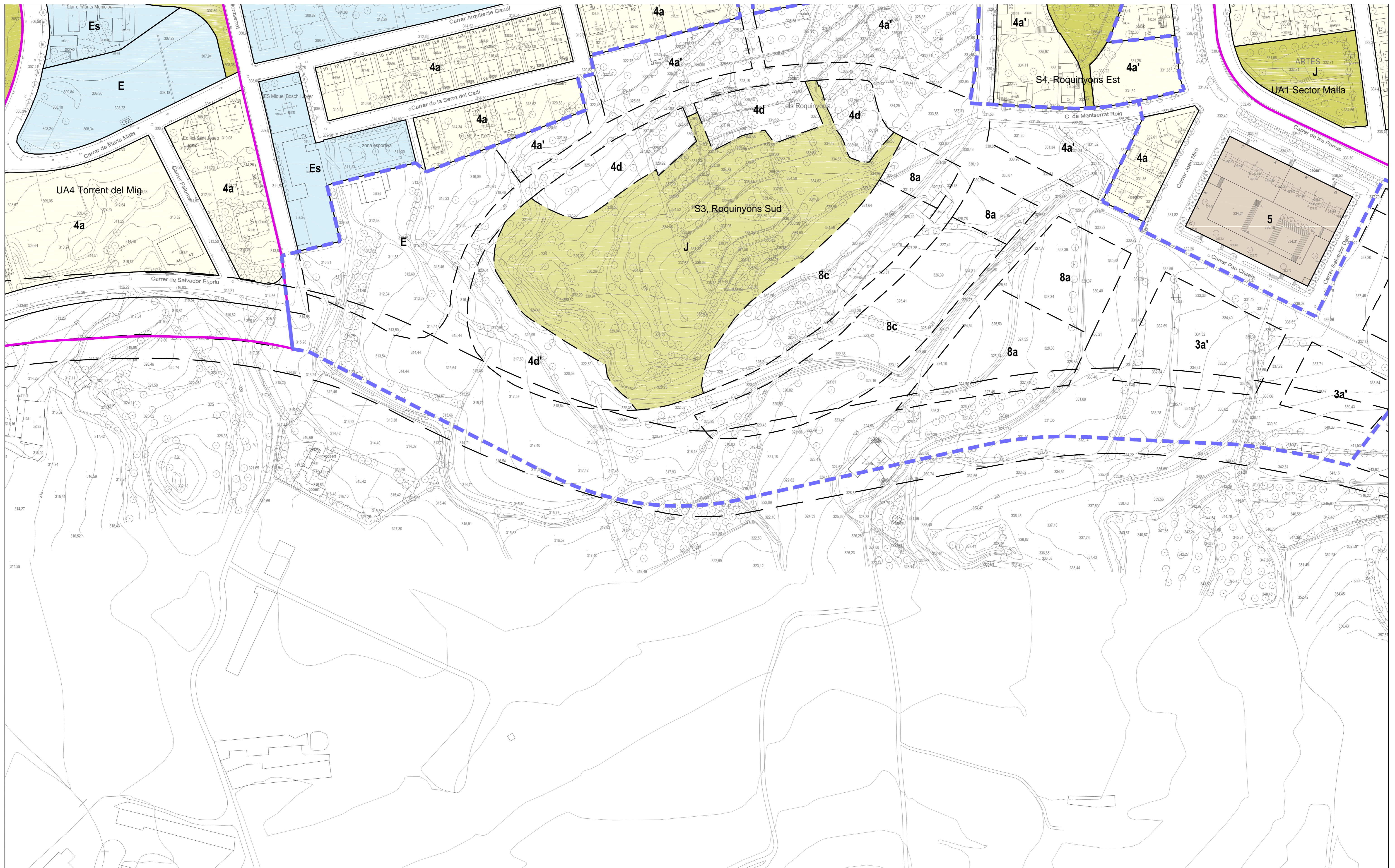
**1.6.8 QUALIFICACIÓ DEL SÒL URBÀ I URBANITZABLE**

Plànols d'informació urbanística  
Originals DIN A1 1:10.000  
DIN A3 1:2.000

Fuill 08 de 14



Signatures



PLANOL SENSE VALOR NORMATIU

- Sistemes**
- Espais lliures
  - J. Jardins urbans
  - P. Parcs urbans
  - Equipaments comunitaris
  - E. Sense ús definit
  - Es. Administratiu
  - Es. Escolar
  - Es. Cultural
  - Es. Assistencial
  - Es. Esportiu
  - Es. Cementari
  - T. Serveis tècnics
  - L. Espais lliures permanents (Hidrogràfic)

**Zones en sòl urbà (SU) i urbanitzable (SUD)**

- 1a Casc antic de conservació
- 1b Casc antic
- 1c Casc antic de regulació especial
- 2a Edificació entre mitgeres
- 2b Edificació en filera
- 2c Edificació plurifamiliar en bloc lineal
- 3,3a Edificació alladada plurifamiliar
- 4a Edificació alladada unifamiliar. Intensitat I
- 4a' Edificació alladada unifamiliar. Intensitat I'
- 4b Edificació alladada unifamiliar. Intensitat II
- 4c Edificació alladada unifamiliar. Intensitat III
- 5 Edificació segons volumetria específica

- 6a PP Vista Pirineu
- 6b PP Industrial P de Santa Maria
- 7 Edificació industrial
- 7a Edificació industrial. Celler Cooperatiu
- 8 Zona de desenvolupament. Residencial I
- 9 Zona de desenvolupament. Residencial II
- 10 Zona de desenvolupament. Industrial
- 10.1 Gran i mitjana indústria
- 10.2 Petita indústria, magatzems i tallers
- 10a1 Indústria alladada
- 10a2 Indústria entre mitgeres
- Vp Verd privat. Can Berenguer

**Zones en sòl no urbanitzable (SNU)**

- 11 Interès agrícola
- 12 Protecció natural
- 13 Ordinari
- 14 Àrees extractives

**Àmbits de planejament**

- Limit de Polígons
- i Unitats d'Actuacions (SU)
- Limit de Pla de Mitjana Urbana (SU)
- Petita indústria, magatzems i tallers
- Indústria alladada
- Indústria entre mitgeres
- Limit de Pla Parcial Urbanístic (SUD)

		3	7	10	
		4	8	11	
1	5	9	12		14
2	6				13

**TEXT REFÓS DE LES NORMES SUBSIDIÀRIES DE PLANEJAMENT DEL MUNICIPI D'ARTÉS** Abril de 2021

Punt d'Informació Urbanística Ajuntament d'Artés

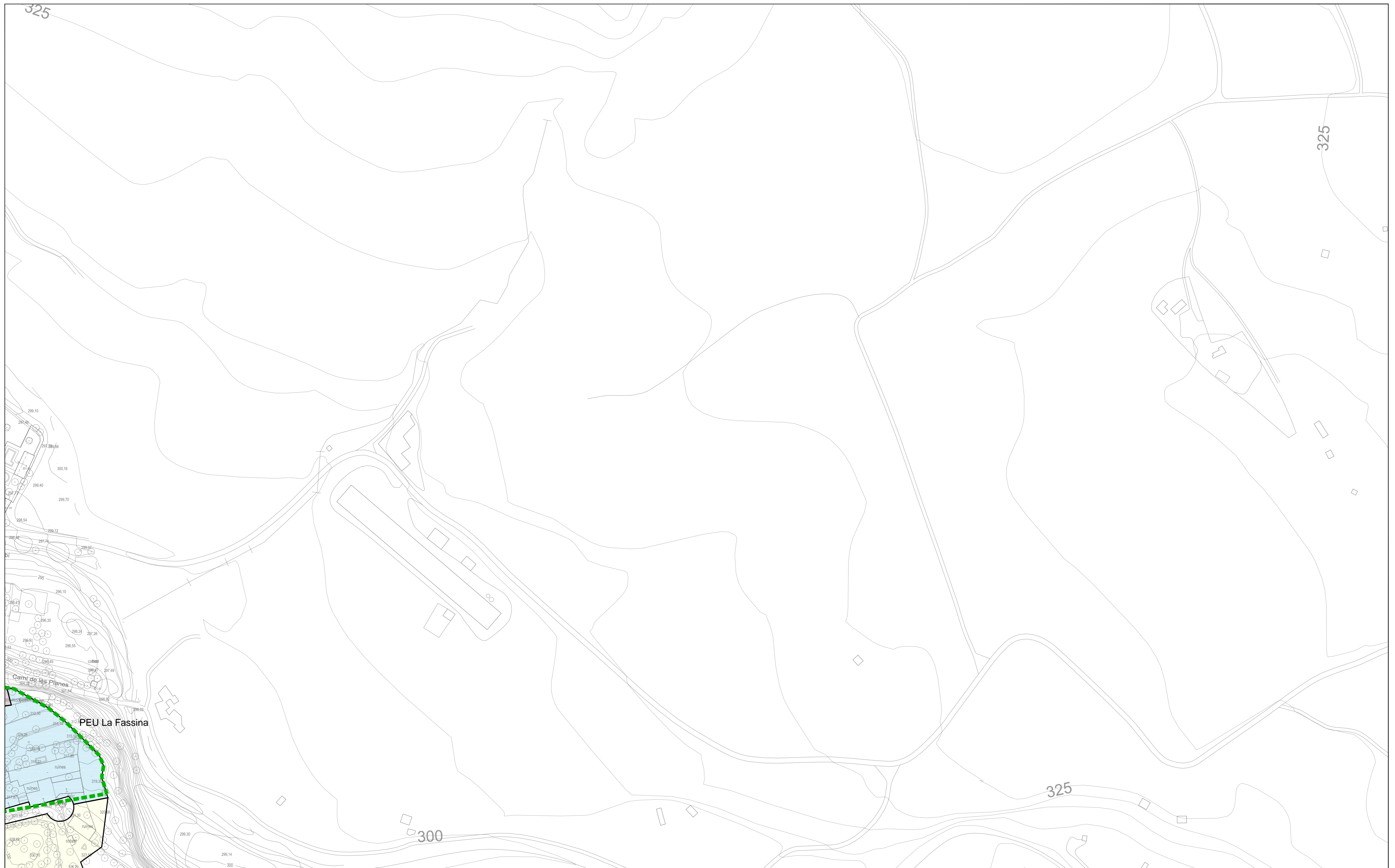
**1.6.9 QUALIFICACIÓ DEL SÒL URBÀ I URBANITZABLE**

Plànols d'informació urbanística  
Originals DIN A1 1:11.000  
DIN A3 1:22.000

Fuill 09 de 14



Signatures



PLANOL SENSE VALOR NORMATIU

- Sistemes**
- Espais lliures
  - J. Jardins urbans
  - P. Parcs urbans
  - Equipaments comunitaris
  - E. Sense ús definit
  - Ea. Administratiu
  - Ea. Escolar
  - Ea. Cultural
  - Ea. Assistencial
  - Ea. Esportiu
  - Ea. Cementiri
  - T. Serveis tècnics
  - L. Espais lliures permanents (Hidrogràfic)

**Zones en sòl urbà (SU) i urbanitzable (SUD)**

- 1a Casc antic de conservació
- 1b Casc antic
- 1c Casc antic de regulació especial
- 2a Edificació entre mitgeres
- 2b Edificació en filera
- 2c Edificació plurifamiliar en bloc lineal
- 3.3a Edificació alladada plurifamiliar
- 4a Edificació alladada unifamiliar. Intensitat I
- 4a' Edificació alladada unifamiliar. Intensitat I'
- 4b Edificació alladada unifamiliar. Intensitat II
- 4c Edificació alladada unifamiliar. Intensitat III
- 5 Edificació segons volumetria específica
- 6a PP Vista Pirineu
- 6b PP Industrial P de Santa Maria
- 7 Edificació industrial
- 7a Edificació industrial. Celler Cooperatiu
- 8 Zona de desenvolupament. Residencial I
- 9 Zona de desenvolupament. Residencial II
- 10 Zona de desenvolupament. Industrial
- 10.1 Gran i mitjana indústria
- 10.2 Petita indústria, magatzems i tallers
- 10a1 Indústria alladada
- 10a2 Indústria entre mitgeres
- Vp Verd privat. Can Berenguer

**Zones en sòl no urbanitzable (SNU)**

- 11 Interès agrícola
  - 12 Protecció natural
  - 13 Ordinari
  - 14 Àrees extractives
- Àmbits de planejament**
- Limit de Polígons i Unitats d'Actuacions (SU)
  - Limit de Pla de Milora Urbana (SU)
  - Limit de Pla Especial (SU)
  - Limit de Pla Parcial Urbanístic (SUD)

	3	7	10	
	4	8	11	
1	5	9	12	14
2	6			13

**TEXT REFÓS DE LES NORMES SUBSIDIÀRIES DE PLANEJAMENT DEL MUNICIPI D'ARTÉS** Abril de 2021

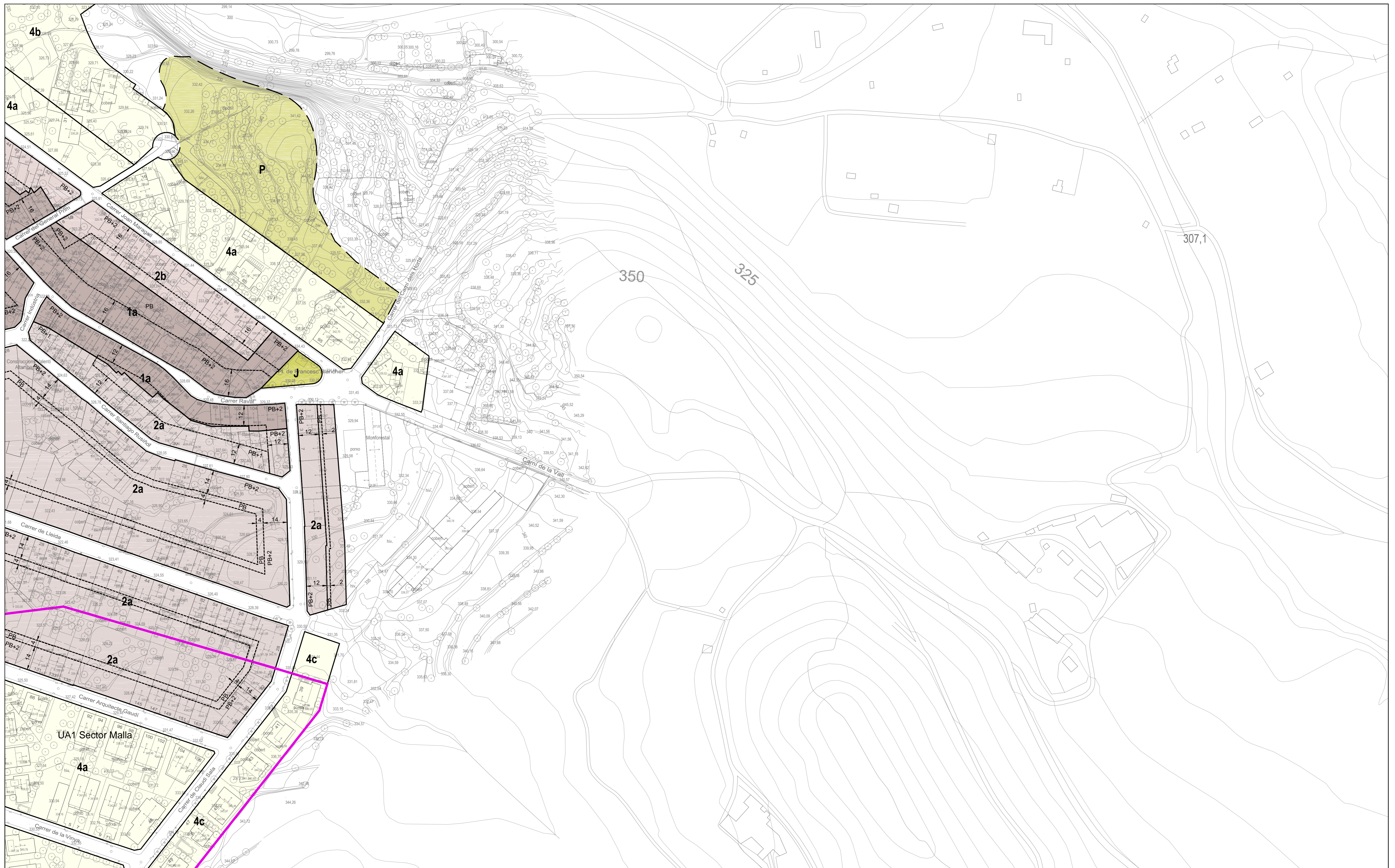
Punt d'Informació Urbanística Ajuntament d'Artés

Plànols d'informació urbanística  
**1.6.10 QUALIFICACIÓ DEL SÒL URBÀ I URBANITZABLE**

Originals DIN A1 1:11.000  
 DIN A3 1:2.000  
 Full 10 de 14



Signatures



PLANOL SENSE VALOR NORMATIU

- Sistemes**
- Espais lliures
  - J. Jardins urbans
  - P. Parcs urbans
  - Equipaments comunitaris
  - E. Sense ús definit
  - E. Administratiu
  - E. Escolar
  - E. Cultural
  - E. Assistencial
  - E. Esportiu
  - E. Cementiri
  - T. Serveis tècnics
  - L. Espais lliures permanents (Hidrogràfic)

**Zones en sòl urbà (SU) i urbanitzable (SUD)**

- 1a Casc antic de conservació
- 1b Casc antic
- 1c Casc antic de regulació especial
- 2a Edificació entre mitgeres
- 2b Edificació en filera
- 2c Edificació plurifamiliar en bloc lineal
- 3.3a Edificació alladada plurifamiliar
- 4a Edificació alladada unifamiliar. Intensitat I
- 4a' Edificació alladada unifamiliar. Intensitat I'
- 4b Edificació alladada unifamiliar. Intensitat II
- 4c Edificació alladada unifamiliar. Intensitat III
- 5 Edificació segons volumetria específica
- 6a PP Vista Pirineu
- 6b PP Industrial P de Santa Maria
- 7a Edificació industrial. Celler Cooperatiu
- 8 Zona de desenvolupament. Residencial I
- 9 Zona de desenvolupament. Residencial II
- 10 Zona de desenvolupament. Industrial
- 10.1 Gran i mitjana indústria
- 10.2 Petita indústria, magatzems i tallers
- 10a1 Indústria alladada
- 10a2 Indústria entre mitgeres
- Vp Verd privat. Can Berenguer

**Zones en sòl no urbanitzable (SNU)**

- 11 Interès agrícola
  - 12 Protecció natural
  - 13 Ordinari
  - 14 Àrees extractives
- Àmbits de planejament**
- Limit de Polígons i Unitats d'Actuacions (SU)
  - Limit de Pla de Millora Urbana (SU)
  - Limit de Pla Especial (SU)
  - Limit de Pla Parcial Urbanístic (SUD)

		3	7	10	
		4	8	11	
1	5	9	12		14
2	6				13

**TEXT REFÓS DE LES NORMES SUBSIDIÀRIES DE PLANEJAMENT DEL MUNICIPI D'ARTÉS** Abril de 2021

Punt d'Informació Urbanística Ajuntament d'Artés

Plànols d'informació urbanística  
**1.6.11 QUALIFICACIÓ DEL SÒL URBÀ I URBANITZABLE**

Originals DIN A1 1:1.000  
 DIN A3 1:2.000  
 Full 11 de 14



Signatures



PLANOL SENSE VALOR NORMATIU

- Sistemes**
- Espais lliures
  - T. Serveis tècnics
  - J. Jardins urbans
  - P. Parcs urbans
  - L. Espais lliures permanents (Hidrogràfic)
  - Equipaments comunitaris
  - E. Sense ús definit
  - Ea. Administratiu
  - Ee. Escolar
  - Ec. Cultural
  - Ee. Assistencial
  - Es. Esportiu
  - Ex. Cementiri

- Zones en sòl urbà (SU) i urbanitzable (SUD)**
- 1a Casc antic de conservació
  - 1b Casc antic
  - 1c Casc antic de regulació especial
  - 2a Edificació entre mitgeres
  - 2b Edificació en fierra
  - 2c Edificació plurifamiliar en bloc lineal
  - 3.3a Edificació aïllada plurifamiliar
  - 4a Edificació aïllada unifamiliar. Intensitat I
  - 4a' Edificació aïllada unifamiliar. Intensitat I'
  - 4b Edificació aïllada unifamiliar. Intensitat II
  - 4c Edificació aïllada unifamiliar. Intensitat III
  - 5 Edificació segons volumetria específica

- 6a PP Vista Pirineu
- 6b PP Industrial P de Santa Maria
- 7 Edificació industrial
- 7a Edificació industrial. Celler Cooperatiu
- 8 Zona de desenvolupament. Residencial I
- 9 Zona de desenvolupament. Residencial II
- 10 Zona de desenvolupament. Industrial
- 10.1 Gran i mitjana indústria
- 10.2 Petita indústria, magatzems i tallers
- 10a1 Indústria aïllada
- 10a2 Indústria entre mitgeres
- Vp Verd privat. Can Berenguer

- Zones en sòl no urbanitzable (SNU)**
- 11 Interès agrícola
  - 12 Protecció natural
  - 13 Ordinari
  - 14 Àrees extractives
- Àmbits de planejament**
- Limit de Polígons i Unitats d'Actuacions (SU)
  - Limit de Pla de Milora Urbana (SU)
  - Limit de Pla Especial (SU)
  - Limit de Pla Parcial Urbanístic (SUD)

		3	7	10	
		4	8	11	
1	5	9	12	13	14
2	6				

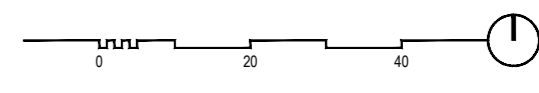
**TEXT REFÓS DE LES NORMES SUBSIDIÀRIES DE PLANEJAMENT DEL MUNICIPI D'ARTÉS** Abril de 2021

Punt d'Informació Urbanística Ajuntament d'Artés

Plànols d'informació urbanística

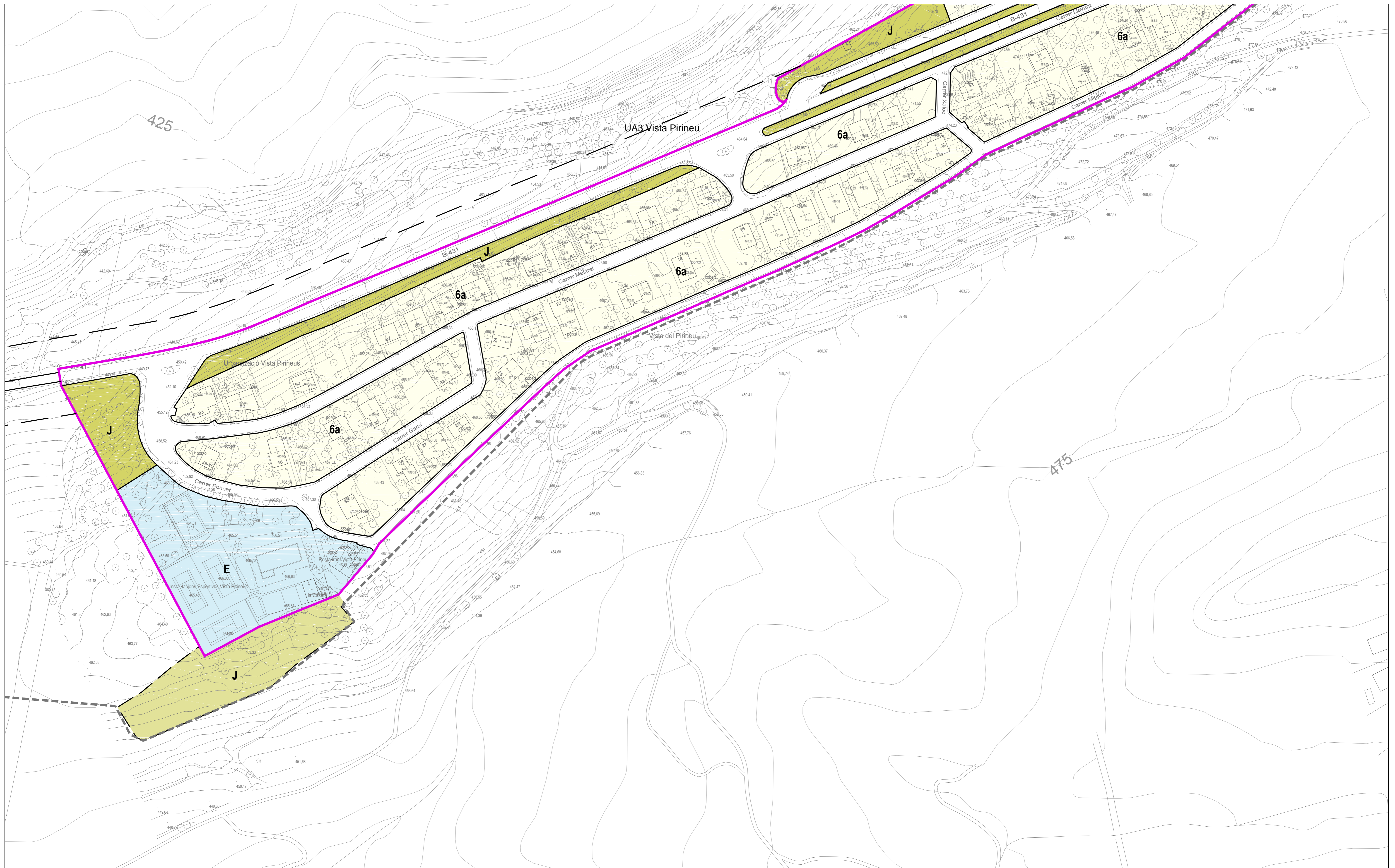
**1.6.12 QUALIFICACIÓ DEL SÒL URBÀ I URBANITZABLE**

Originals DIN A1 1:11.000  
DIN A3 1:2.000



Signatures

\_\_\_\_\_  
\_\_\_\_\_  
\_\_\_\_\_



PLANOL SENSE VALOR NORMATIU

- Sistemes**
- Espais lliures
  - J. Jardins urbans
  - P. Parcs urbans
  - Equipaments comunitaris
  - E. Sense ús definit
  - Ea. Administratiu
  - Ee. Escolar
  - Ec. Cultural
  - Ea. Assistencial
  - Es. Esportiu
  - Ex. Cementari
  - T. Serveis tècnics
  - L. Espais lliures permanents (Hidrogràfic)

- Zones en sòl urbà (SU) i urbanitzable (SUD)**
- 1a Casc antic de conservació
  - 1b Casc antic
  - 1c Casc antic de regulació especial
  - 2a Edificació entre mitgeres
  - 2b Edificació en fierra
  - 2c Edificació plurifamiliar en bloc lineal
  - 3,3a Edificació alladada plurifamiliar
  - 4a Edificació alladada unifamiliar. Intensitat I
  - 4a' Edificació alladada unifamiliar. Intensitat I'
  - 4b Edificació alladada unifamiliar. Intensitat II
  - 4c Edificació alladada unifamiliar. Intensitat III
  - 5 Edificació segons volumetria específica

- Zones en sòl no urbanitzable (SNU)**
- 6a PP Vista Pirineu
  - 6b PP Industrial P de Santa Maria
  - 7 Edificació industrial
  - 7a Edificació industrial. Celler Cooperatiu
  - 8 Zona de desenvolupament. Residencial I
  - 9 Zona de desenvolupament. Residencial II
  - 10 Zona de desenvolupament. Industrial
  - 10.1 Gran i mitjana indústria
  - 10.2 Petita indústria, magatzems i tallers
  - 10a1 Indústria alladada
  - 10a2 Indústria entre mitgeres
  - Vp Verd privat. Can Berenguer

- Zones en sòl no urbanitzable (SNU)**
- 11 Interès agrícola
  - 12 Protecció natural
  - 13 Ordinari
  - 14 Àrees extractives
- Àmbits de planejament**
- Limit de Polígons i Unitats d'Actuacions (SU)
  - Limit de Pla de Milhora Urbana (SU)
  - Limit de Pla Especial (SU)
  - Limit de Pla Parcial Urbanístic (SUD)

	3	7	10	
	4	8	11	
1	5	9	12	14
2	6			13

**TEXT REFÓS DE LES NORMES SUBSIDIÀRIES DE PLANEJAMENT DEL MUNICIPI D'ARTÉS** Abril de 2021

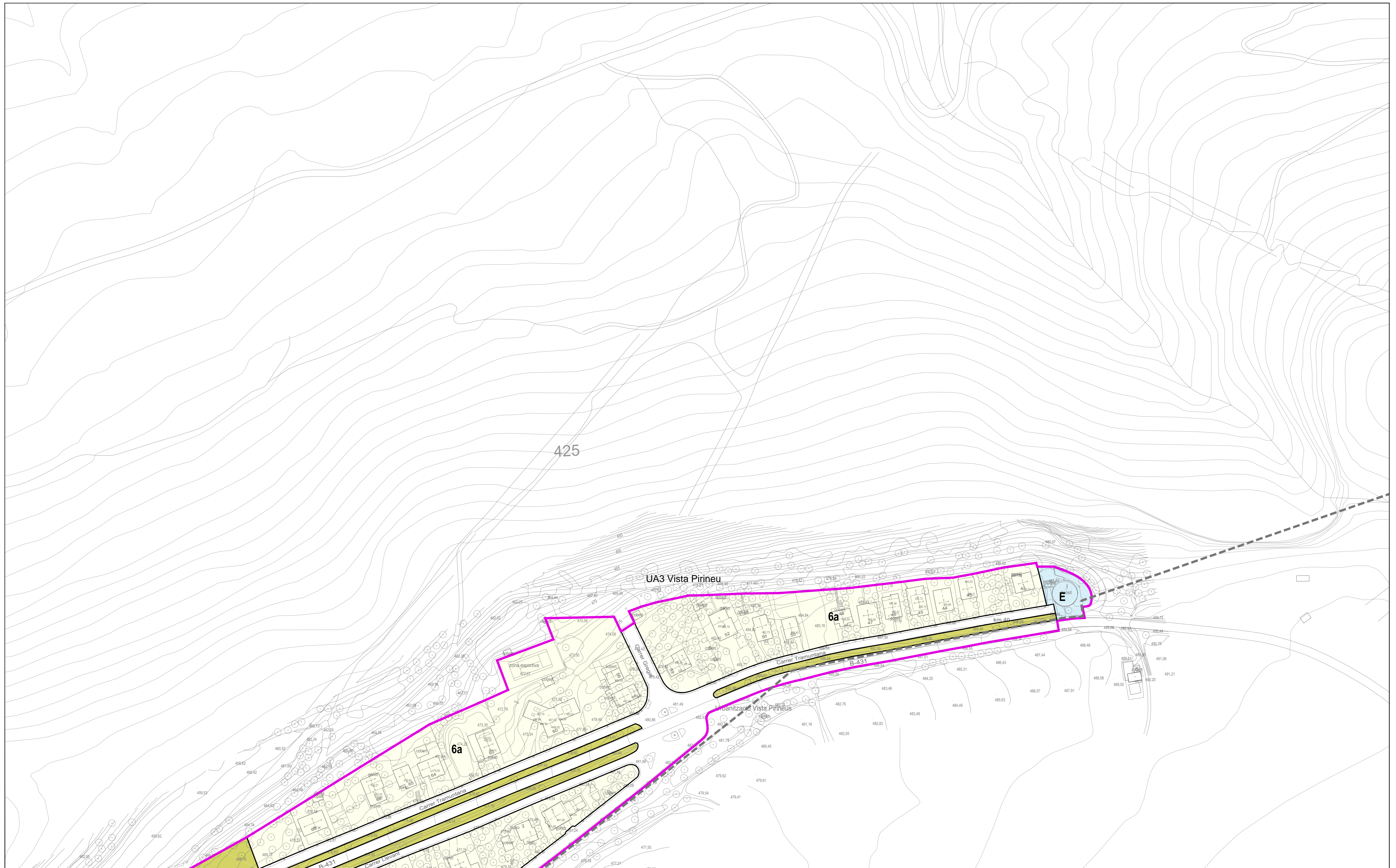
Punt d'Informació Urbanística Ajuntament d'Artés

Plànols d'informació urbanística  
**1.6.13 QUALIFICACIÓ DEL SÒL URBÀ I URBANITZABLE**

Originals DIN A1 1:10.000  
 DIN A3 1:20.000 1



Signatures



PLANOL SENSE VALOR NORMATIU

- Sistemes**
- Espais lliures
  - J. Jardins urbans
  - P. Parcs urbans
  - Equipaments comunitaris
  - E. Sense ús definit
  - Ea. Administratiu
  - Ee. Escolar
  - Ec. Cultural
  - Ea. Assistencial
  - Es. Esportiu
  - Ex. Cementiri
  - T. Serveis tècnics
  - L. Espais lliures permanents (Hidrogràfic)

**Zones en sòl urbà (SU) i urbanitzable (SUD)**

- 1a Casc antic de conservació
- 1b Casc antic
- 1c Casc antic de regulació especial
- 2a Edificació entre mitgeres
- 2b Edificació en filera
- 2c Edificació plurifamiliar en bloc lineal
- 3.3a Edificació alladada plurifamiliar
- 4a Edificació alladada unifamiliar. Intensitat I
- 4a' Edificació alladada unifamiliar. Intensitat I'
- 4b Edificació alladada unifamiliar. Intensitat II
- 4c Edificació alladada unifamiliar. Intensitat III
- 5 Edificació segons volumetria específica

- 6a PP Vista Pirineu
- 6b PP Industrial P de Santa Maria
- 7 Edificació industrial. Celler Cooperatiu
- 7a Edificació industrial. Celler Cooperatiu
- 8 Zona de desenvolupament. Residencial I
- 9 Zona de desenvolupament. Residencial II
- 10 Zona de desenvolupament. Industrial
- 10.1 Gran i mitjana indústria
- 10.2 Petita indústria, magatzems i tallers
- 10a1 Indústria alladada
- 10a2 Indústria entre mitgeres
- Vp Verd privat. Can Berenguer

**Zones en sòl no urbanitzable (SNU)**

- 11 Interès agrícola
- 12 Protecció natural
- 13 Ordinari
- 14 Àrees extractives

**Àmbits de planejament**

- Limit de Polígons i Unitats d'Actuacions (SU)
- Limit de Pla de Miliora Urbana (SU)
- Limit de Pla Especial (SU)
- Limit de Pla Parcial Urbanístic (SUD)

	3	7	10
	4	8	11
1	5	9	12
2	6		
			13
			14

**TEXT REFÓS DE LES NORMES SUBSIDIÀRIES DE PLANEJAMENT DEL MUNICIPI D'ARTÉS**

Abril de 2021

Punt d'Informació Urbanística

Ajuntament d'Artés

Plànols d'informació urbanística

**1.6.14 QUALIFICACIÓ DEL SÒL URBÀ I URBANITZABLE**

Originals DIN A1 1:11.000  
DIN A3 1:2.000

Full 14 de 14



Signatures